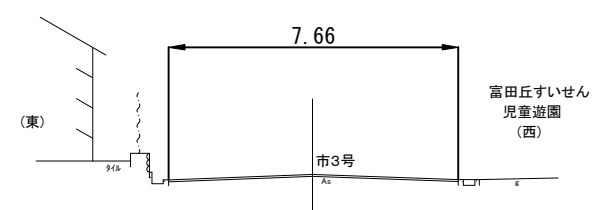
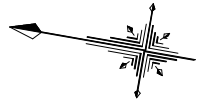


昼間工事・市3号

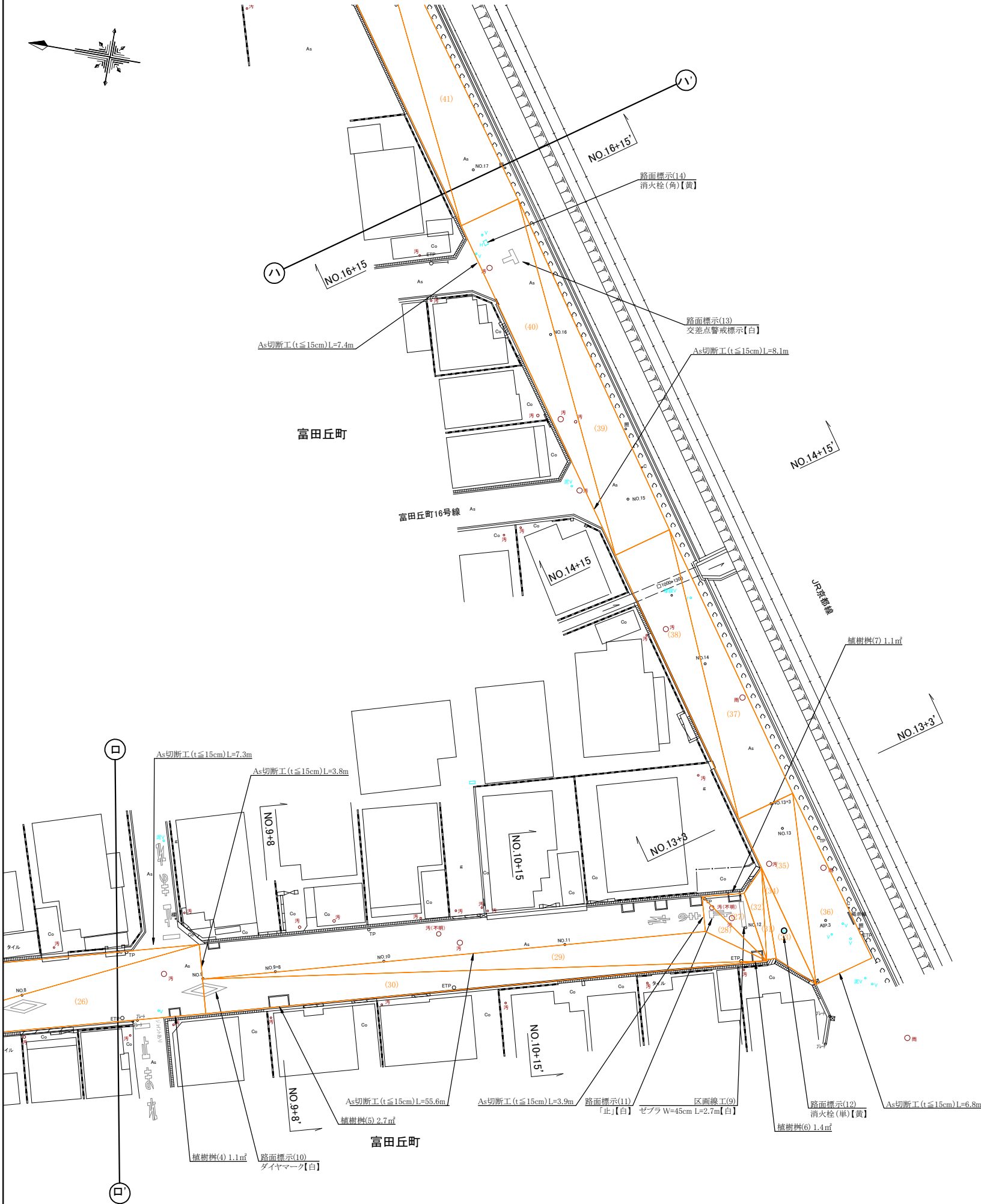


工事番号	07-016
工 事 名	富田丘町地区配水管布設跡路面復旧工事
図 面 名	平面図・横断面
<div style="display: flex; justify-content: space-between;"> <span>3枚の内</span> <span>1枚</span> </div>	
施工年度及び工事種別	令和7年度 舗装工事
高 槻 市 水 道 部 管 路 整 備 課	

平面図

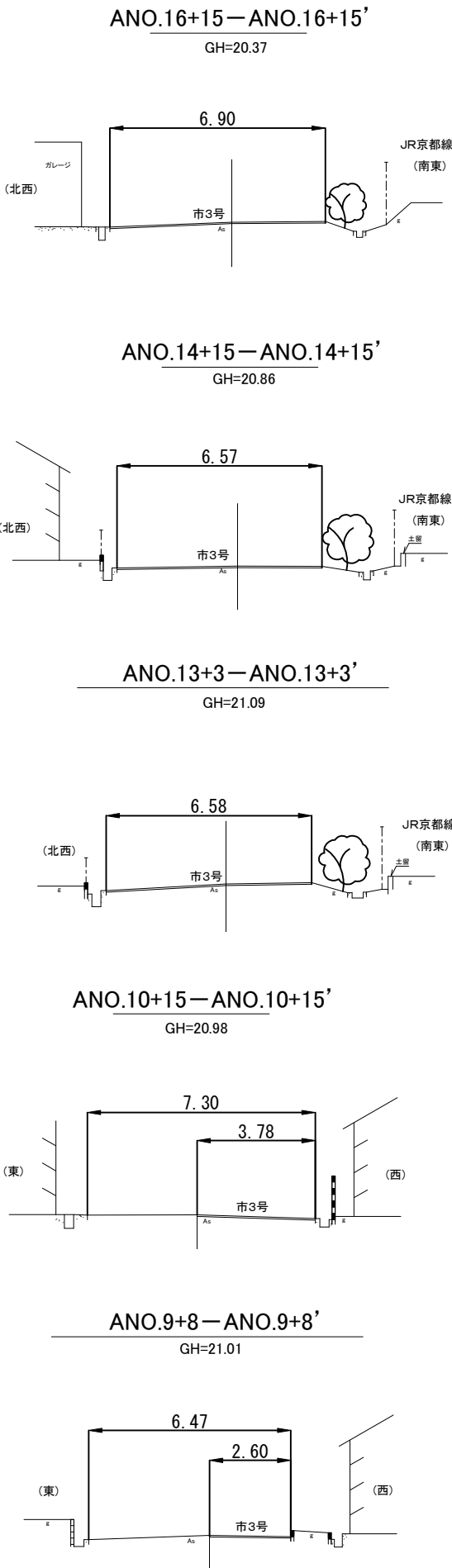
S=1:250

昼間工事・市3号



横断図

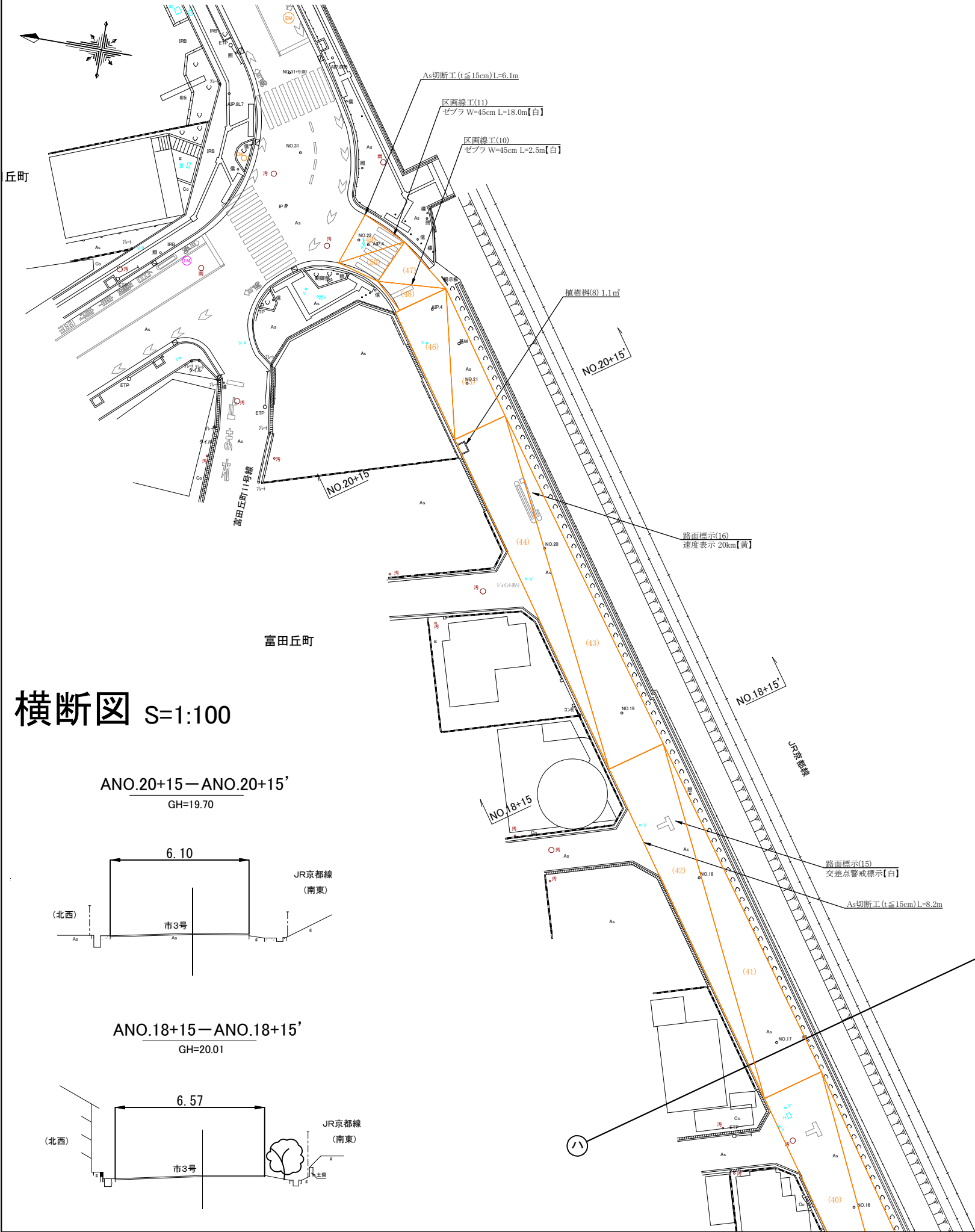
S=1:100



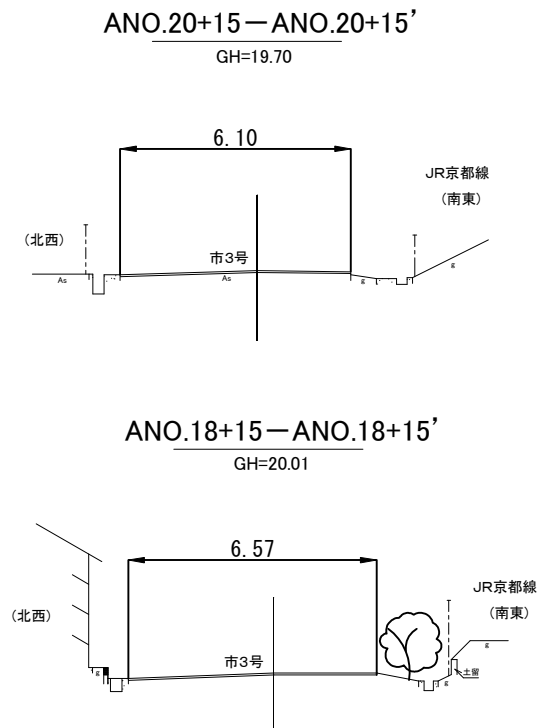
位置見取図



平面図 S=1:250 昼間工事・市3号



横断図 S=1:100



求積一覧表

表層材料:再生密粒度アスコン20mm

番号	寸法 (m)	図形の面積 (m <sup>2</sup> )
(1)		
(2)		
(3)		
(4)		
(5)		
(6)		
(7)		
(8)		
(9)		
(10)		
(11)		
(12)		
(13)		
(14)		
(15)		
(16)		
(17)		
(18)		
(19)		
(20)		
(21)		
(22)		
(23)		
(24)		
(25)		
(26)		
(27)		
(28)		
(29)		
(30)		
(31)		
(32)		
(33)		
(34)		
(35)		
(36)		
(37)		
(38)		
(39)		
(40)		
(41)		
(42)		
(43)		
(44)		
(45)		
(46)		
(47)		
(48)		
総面積 (m <sup>2</sup> )		2683.753
控除対象		控除面積 (m <sup>2</sup> )
(1)	植樹樹	1.6
(2)	植樹樹	1.0
(3)	植樹樹	1.1
(4)	植樹樹	1.1
(5)	植樹樹	2.7
(6)	植樹樹	1.4
(7)	植樹樹	1.1
(8)	植樹樹	1.1
控除総面積 (m <sup>2</sup> )		11.100
控除後面積 (m <sup>2</sup> ) = 総面積 (m <sup>2</sup> ) - 控除総面積 (m <sup>2</sup> )		2672.653

付帯工一覧表

As切断工 (t ≦ 15cm)			区画線工			路面標示工				
数量[m]	計[m]		番号	種類	色	数量※ (m)	番号	種類	色	w=15cm換算 施工延長(m/箇所)
	144.7		(1)	ゼブラ 45cm	【白】		(1)	停止禁止	【白】	
			(2)	自転車記号	【白】		(2)	消火栓 (単) 明示	【黄】	
			(3)	実線 15cm	【白】		(3)	交差点警戒表示	【白】	
			(4)	実線 15cm	【白】		(4)	ダイヤモンド	【白】	
			(5)	ゼブラ 45cm	【白】		(5)	交差点警戒表示	【白】	
			(6)	ゼブラ 45cm	【白】		(6)	ダイヤモンド	【白】	
			(7)	ゼブラ 45cm	【白】		(7)	交差点警戒表示	【白】	
			(8)	ゼブラ 45cm	【白】		(8)	消火栓 (角) 明示	【黄】	
			(9)	ゼブラ 45cm	【白】		(9)	ダイヤモンド	【白】	
			(10)	ゼブラ 45cm	【白】		(10)	ダイヤモンド	【白】	
			(11)	ゼブラ 45cm	【白】		(11)	止 (大)	【白】	
				実線 15cm	【白】	66.1	(12)	消火栓 (単) 明示	【黄】	
			合計	ゼブラ 45cm	【白】	62.8	(13)	交差点警戒表示	【白】	
			自転車記号	【白】	1	(14)	消火栓 (角) 明示	【黄】		
※自転車記号の単位は「箇所」						(15)	交差点警戒表示	【白】		
						(16)	速度表示 20Km	【黄】		
						合計延長	【白】		129.2	
						合計延長	【黄】		30.5	

位置見取図

